

Titulaire : Trafalgare

Rôle de Trafalgare : mandataire

Période des prestations : 2012 - 2013

Client : Ville d'Antibes-Juan les Pins

Montant HT du marché : 39 010 €

Montant HT Trafalgare : 14 400 €

Durée de l'étude : 6 mois

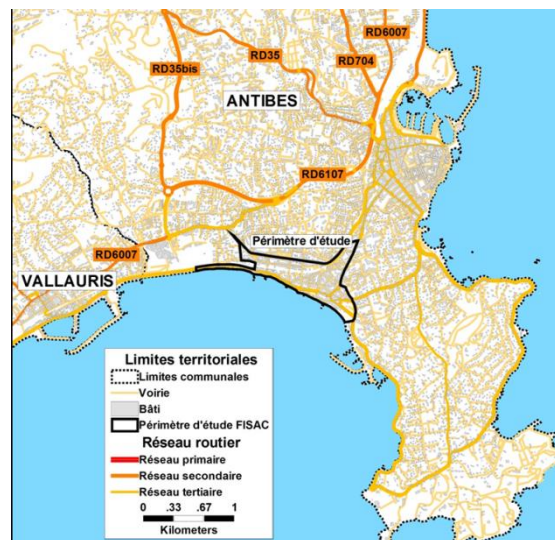
Responsable du marché : M. Couty

Description du projet

La Ville d'Antibes-Juan les Pins est engagée dans un processus de dynamisation de son commerce de proximité.

Elle a décidé en août 2009 de lancer une étude préalable concernant une opération urbaine FISAC que le quartier de Juan-les-Pins. La validation du programme d'actions est intervenue en novembre 2011.

Dans ce cadre, la Ville a lancé plusieurs missions dont deux missions d'études urbaines : une étude de lisibilité du réseau de voirie de Juan-les-Pins et la réalisation d'un schéma directeur d'aménagement des espaces publics.

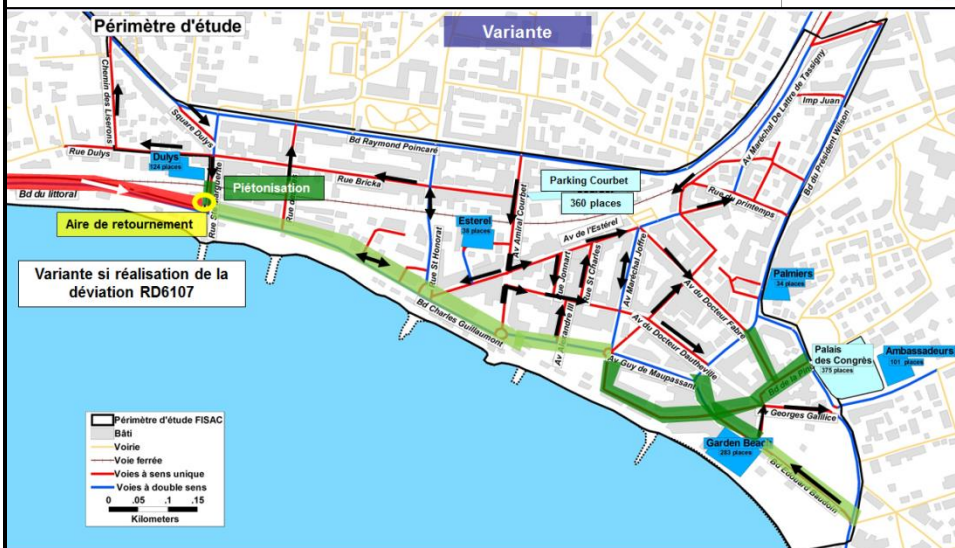
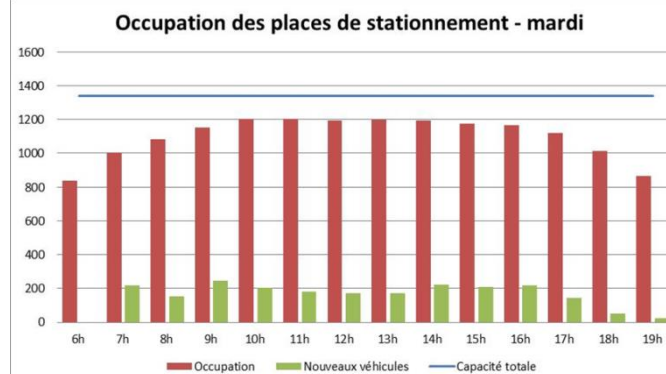


Description de l'étude

La mission de Trafalgare est composée de deux phases :

- Réalisation d'un diagnostic exhaustif du réseau de voirie,
- Etablissement de préconisations d'aménagements.

La première phase s'appuie sur la réalisation d'enquêtes stationnement et auprès des piétons. Ces enquêtes ont pour objet de permettre une meilleure compréhension des flux actuellement présents dans le périmètre et d'aider à avoir une bonne image du fonctionnement du quartier. Elles sont réalisées sur un mardi et un samedi. Au cours de leur traitement, une attention particulière est portée à la reproductibilité des comportements observés en été.



La seconde phase repose sur la proposition de trois scénarios d'évolution afin d'améliorer l'accessibilité de la zone.

Après avoir choisi un de ces scénarios, son plan de circulation associé sera élaboré et les actions d'accompagnements seront programmées.